

مذكرة مراجعه للصف الخامس للفصل الدراسي الأول

اهم التعاريف :

- المحيط :** مسطح كبير جداً من الماء المالح
- البحر :** مسطح مائي اصغر من المحيط يفصل بين القارات
- الخليج :** بحر ضيق يمتد طويلاً بين اليابس
- القارة :** هي مساحة كبيرة من اليابسة يحيط بها الماء
- المضيق :** منفذ أو ممر ضيق من الماء يفصل بين مسطحين مائيين
- القناة :** ممر مائي صناعي يشق للربط ما بين مسطحين مائيين
- العالم الإسلامي :** مجموعه من الدول التي يكون فيها عدد المسلمين ٥٠٪ فأكثر من مجموع السكان
- الموارد الطبيعية :** هي كل ما أوجدت الله في الطبيعة دون ان يكون للإنسان دخل في وجودها
- النبات الطبيعي :** هو النبات الذي ينمو دون تدخل الإنسان

مقارنه

النباتات المعمرة (الدائمة) : هي نباتات تنمو طوال العام وجذورها عميقة (مثل العرفج والرمث)

النباتات الحولية (الموسمية) : هي حشائش تنبت بعد سقوط الأمطار وتموت بسرعه (مثل الربلة والخزامى)

المحمية الطبيعيه : أماكن تخصصها الدولة لحماية الحيوانات والنباتات المهددة بالإنقراض

الققع (الكمأ) : هو فطر بري موسمي ينمو في الصحراء بعد سقوط الأمطار

استزراع الاسماك : تربيته الاسماك بأنواعها المختلفة تحت ظروف محكمة وتحت سيطرة الإنسان

النفط : سائل اسود اللون كثيف قابل للاشتعال يتواجد في اعماق الأرض يتكون من تحلل الكائنات الحية والضغط والحرارة عبر ملايين السنين

البيئه : هي المكان الذي نعيش فيه ونمارس فيه نشاطاتنا المختلفة

الطاقة : هي القدرة على القيام بعمل معين

مقارنه

الطاقة المتجددة : هي التي لا تنتهي ولا تنفذ وتسمى بالطاقة النظيفة (مصدرها : الرياح / المياه / الشمس)

الطاقة الغير متجددة : هي الطاقة التي تنتهي ولا يمكن تعويضها في زمن قصير (مصدرها: الفحم/ النفط / والغاز الطبيعي

دوارة الرياح : هي أداة تحول حركة الرياح إلى طاقة

الغاز الطبيعي : احد مصادر الطاقة الغير متجددة ويتشابه مع النفط في التواجد في الأرض

الغاز الحر : هو تواجد الغاز في بئر منفصل عن النفط

مذكرة مراجعه للصف الخامس للفصل الدراسي الأول

اهم النسب والتواريخ :

النسب :

- * تغطي المياه حوالي ٧٠% من سطح الكرة الأرضية
- * تمثل اليابسه حوالي ٣٠% من مساحة الكرة الأرضية
- * العالم الإسلامي هي دول يكون فيها عدد المسلمين ٥٠% فاكثر من مجموع السكان
- * يحقق مشروع محطة الشقيا في توليد ١٥% من طلب الكويت على الكهرباء

ارقام :

- * عدد المحيطات في العالم ٥ محيطات
- * دول الخليج العربي هي ٦ دول بينما عدد دول الوطن العربي ٢٢ دولة
- * يطل العالم الإسلامي على ١٨ بحراً ويشرف على ٣ محيطات
- * عدد الدول الإسلامية في قارة اميركا الجنوبيه ١ (اقل قارة)
- * عدد الدول الإسلامية في قارة اسيا ٢٧ (اكثر قارة)
- * عدد الدول الإسلامية في قارة افريقيا ٢٦
- * عدد الدول الإسلامية في قارة أوروبا ٢

تواريخ :

- ١٩٣٦ < حفر بئر بحرة في عهد الشيخ احمد الجابر الصباح
- ١٩٣٨ < اكتشاف حقل برقان في عهد الشيخ احمد الجابر الصباح
- ١٩٤٦ < تصدير اول شحنه نפט من ميناء الأحمد في عهد الشيخ احمد الجابر
- ١٩٩١ < حرق آبار النفط الكويتية على يد القوات العراقية في عهد الشيخ. جابر الأحمد الصباح
- ٢٠٠٥ < اكتشاف في الكويت النفط الخفيف عالي الجودة في حقل الصابرية
- ٢٠١٨ < احتفاليه تصدير اول شحنه من النفط الخفيف عالي الجودة في عهد الشيخ صباح الأحمد
- ٢٠٠٦ < اكتشاف الغاز الحر في الكويت في شمال البلاد مثل حقل الصابرية وأم نقا

مذكرة مراجعه للصف الخامس للفصل الدراسي الأول

اهم النقاط :

مما يتكون سطح الكرة الأرضية؟

١/ اليابسة. ٢/ الماء

عددي اسماء القارات في العالم؟

١/ اسيا. ٢/ أوروبا. ٣/ أفريقيا. ٤/ امريكا الجنوبيه. ٥/ امريكا الشمالية.
٦/ القارة القطبيه الجنوبيه ٧/ استراليا

عددي اسماء المحيطات في العالم؟

١/ المحيط الهادي. ٢/ المحيط الهندي. ٣/ المحيط الأطلسي ٤/ المحيط المتجمد الجنوبي.
٥/ المحيط المتجمد الشمالي

عددي اسماء بعض البحار؟

١/ البحر الأحمر. ٢/ البحر المتوسط. ٣/ بحر العرب

عددي اسماء بعض الخلجان؟

١/ الخليج العربي. ٢/ خليج عدن

عددي اسماء دول الخليج؟

١/ الكويت. ٢/ السعودية. ٣/ البحرين. ٤/ الإمارات. ٥/ عمان. ٦/ قطر

عددي دول الخليج التي تطل على مسطح مائي واحد؟ (دول صغيرة)

١/ الكويت. ٢/ قطر. ٣/ البحرين

عددي دول الخليج التي تطل على اكثر من مسطح مائي؟ (دول كبيرة)

١/ السعودية. ٢/ الإمارات. ٣/ عمان

عددي المضائق المائية التي يطل عليها الوطن العربي؟

١/ مضيق هرمز ٢/ مضيق باب المندب. ٣/ مضيق جبل طارق. ٤/ قناة السويس

عددي السمات المشتركة بين دول الوطن العربي؟

١/ الدين. ٢/ اللغة العربية. ٣/ التاريخ. ٤/ التراث

عددي القارات التي يمتد فيها العالم الإسلامي؟ (٤ قارات)

١/ اسيا. ٢/ أوروبا. ٣/ أفريقيا ٤/ امريكا الجنوبيه

عددي مميزات العالم الإسلامي؟

- ١/ عدد المسلمين ربع سكان العالم
- ٢/ مساحه العالم الإسلامي ربع مساحه الكرة الأرضية
- ٣/ كثرة الموارد الطبيعيه
- ٤/ يطل على الكثير من البحار

عددي أنواع الموارد الطبيعية؟

- ١/ موارد حية — — < النباتات - الحيوانات - الأسماك
- ٢/ موارد غير حية — — < الشمس - الماء - النفط - الرياح - غاز طبيعي

عددي مميزات الإقليم الصحراوي الذي تقع ضمنه دولة الكويت؟

- ١/ حار وجاف — — < صيفاً
- ٢/ بارد وقليل المطر — — < شتاءً

عددي المشكلات التي يواجهها النبات الطبيعي؟

- ١/ تلوث التربيه ٢/ الرعي الجائر. ٣/ قطع الأشجار والنباتات.
- ٤/ التوسع في بناء المدن والمصانع

عددي جهود الدولة في المحافظة على النبات الطبيعي؟

- ١/ إنشاء محميات ٢/ سن القوانين لمنع قطع النباتات. ٣/ تحديد موسم التخيم في الربيع

عددي جهود الدولة في المحافظة على الحيوانات في الحياة الفطرية؟

- ١/ حظر صيد الحيوانات في موسم تكاثرها. ٢/ إنشاء محميات للحيوانات والطيور

عددي أنواع الفقع؟

- ١/ الزبيدي. ٢/ الخلاص

عددي انواع الحيوانات الحياه الفطرية؟

- ١/ طيور. ٢/ اسماك. ٣/ حشرات ٤/ برمائيات. ٥/ قوارض ٦/ ثدييات. ٧/ زواحف

عددي وسائل تكيف حيوانات الحياة الفطرية مع ظروف البيئية القاسية؟

- ١/ تخزين الماء. ٢/ مقاومة الجفاف. ٣/ تلون خطاء أجسامها

عددي اهم مناطق حيوانات الرعي والدواجن في بلادي الكويت ؟
١/ الصليبية. ٢/ الشقايا. ٣/ الوفرة. ٤/ كبد

عددي جهود بلادي الكويت في تشجيع تربيته حيوانات الرعي والدواجن ؟
١/ توفير الدعم المادي. ٢/ توفير الأعلاف ٣/ توفير العناية البيطرية ٤/ مزارع خاصه

عددي طرق وأدوات صيد الاسماك قديما في بلادي الكويت ؟
١/ القرقور. ٢/ الحظرة. ٣/ الشباك

عددي اسماء اشهر أنواع الاسماك في بلادي الكويت ؟
١/ الهامور ٢/ الزبيدي. ٣/ الربيان. ٤/ الميد. ٥/ الشعم

عددي جهود الدولة في المحافظة على الثروة السمكية ؟
١/ تحديد موسم صيد الاسماك. ٢/ سن القوانين لمنع رمي المخلفات في البحر. ٣/ الاهتمام باستزراع الاسماك

عددي استخدامات النفط ؟
١/ في الإضاءة والتدفئة. ٢/ في تشغيل المصانع ووسائل النقل. (مشتقاته البنزين والكيروسين)
٣/ يدخل في الصناعات الكيمايية (كالمنظفات والبلاستيك والمطاط)

عددي جهود دولة الكويت في المحافظة على الثروة النفطية ؟
إنشاء مشاريع مثل. ١/ الوقود البيئي. ٢/ مشروع الطاقة البديلة

عددي مميزات الطاقة المتجددة ؟
١/ غير ملوث للبيئة ٢/ متواجدة بشكل دائم ٣/ اقتصاديه

عددي مميزات الطاقة الغير متجددة ؟
١/ متوفرة بكميات كبيرة حاليا ٢/ تنتج طاقه حراريه كبيرة جدا

عددي استخدامات الرياح (قديما وحديتا) ؟
قديمًا — — < تجفيف الحبوب و تسيير السفن
حديثًا — — < تسخين المياه وتوليد الكهرباء

عددي مميزات الغاز الطبيعي ؟
١/ آمن وصديق للبيئة. ٢/ غير سام. ٣/ اكثر انواع الطاقة استخداما ٤/ ليس له رائحة ولا لون

عددي استخدامات الغاز الطبيعي؟

١/ للطبخ. ٢/ للتدفئة. ٣/ تحليه المياه. ٤/ تعبئه الثلجات

عددي مميزات منطقة الشقيا ؟

١/ شدة الحرارة وسطوع الشمس.

٢/ استمرار حركه الرياح

٣/ اتساع الأراضي المفتوحه

٤/ سهوله التضاريس

عددي اسماء محطات الشقيا ؟

١/ الشقيا للطاقة الشمسيه الحراريه

٢/ الشقيا للطاقة الكهروضوئيه

٣/ الشقيا لطاقة الرياح

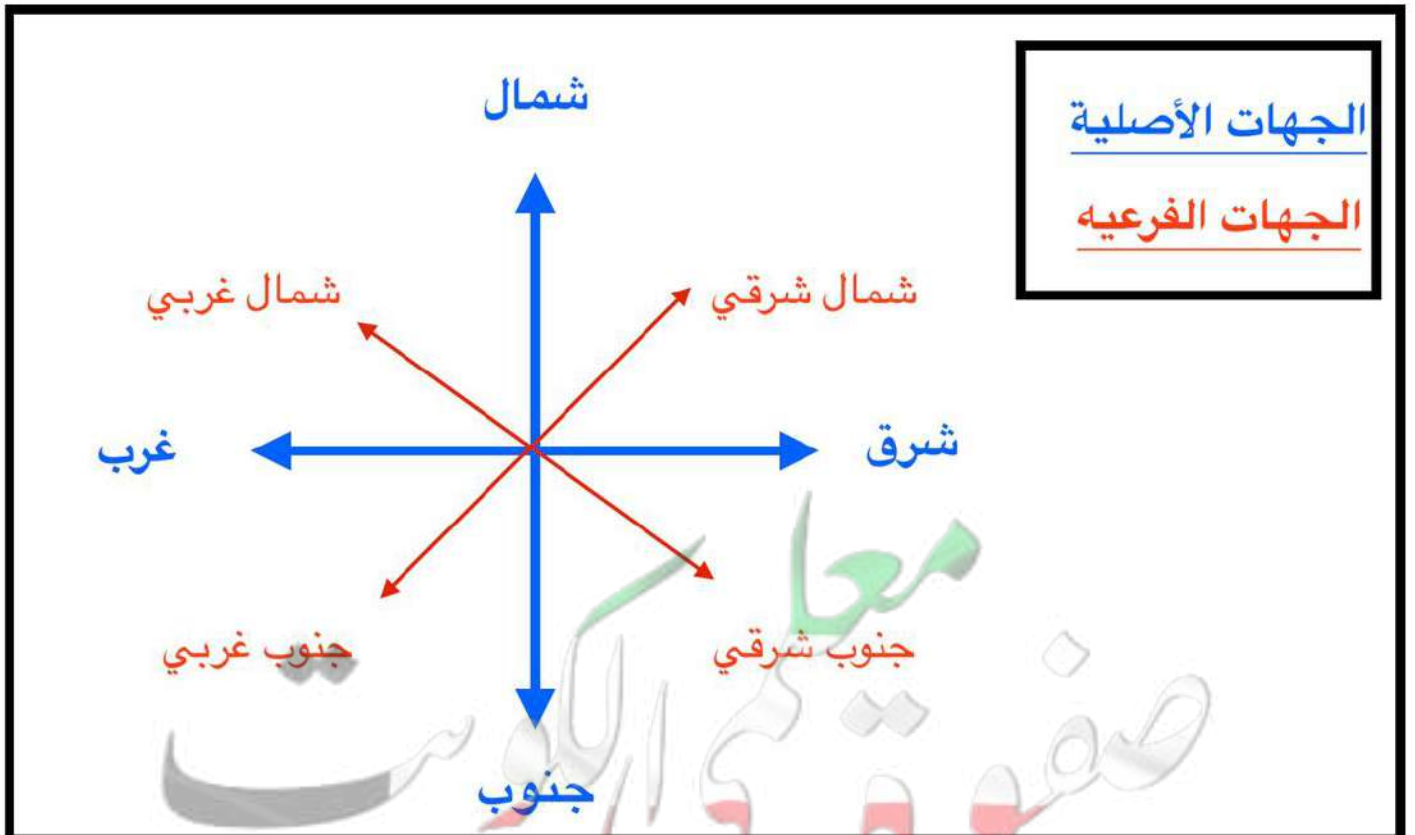
عددي نماذج من استخدام الطاقة البديلة في الكويت ؟

١/ المساجد

٢/ الجمعيات التعاونية

٣/ مطار الكويت

٤/ مركز الشيخ عبدالله السالم الثقافي



مذكرة مراجعه للصف الخامس للفصل الدراسي الأول

اهم اذكري السبب :

(علل) تسميه دول الخليج العربي بهذا الاسم؟

- لان جميعها تطل على الخليج العربي

ماهي أهميه موقع الوطن العربي؟

-يقع في وسط العالم ويشرف على العديد من البحار والمحيطات

ماهي أهميه الموارد الطبيعية؟

- لإستمرار حياة الإنسان وللغذاء

أهميه النباتات الطبيعية؟

٨ / غذاء للحيوانات ٢ / الحصول على الأخشاب والوقود ٣ / صناعة الادويه والصابون

(علل) يسود النبات الصحراوي في بلادي الكويت؟

- بسبب قلة الأمطار و شدة الحرارة و فقر التربة

(علل) أصبحت حيوانات الحياة الفطرية مهددة بالانقراض؟

- بسبب الصيد والاتجار الغير قانوني وتلوث البيئه

(علل) إقامة محميات طبيعية في دولة الكويت؟

- لحماية الحيوانات من الانقراض

(علل) اعتماد الكويتيين على السمك كغذاء رئيسي؟

- لكثرة الاسماك في الخليج العربي ولفقر البيئه الصحراوية

(علل) يسمى النفط بالذهب الأسود؟

- لاهميته الكبيرة ولانه غالي الثمن مثل الذهب

كيف يتكون النفط؟

-من تحلل الحيوانات بسبب الضغط والحرارة عبر ملايين السنين

ما النتائج المترتبة على الممارسات السلبية للإنسان ضد البيئه الطبيعيه؟

- التلوث واختلال التوازن البيئي

كيف يمكن المحافظة على الموارد الطبيعيه ؟

- ١/ العمل التطوعي
- ٢/ التدوير.
- ٣/ ترشيد استهلاك الماء والكهرباء.
- ٤/ من خلال الجمعية الكويتية لحماية البيئه

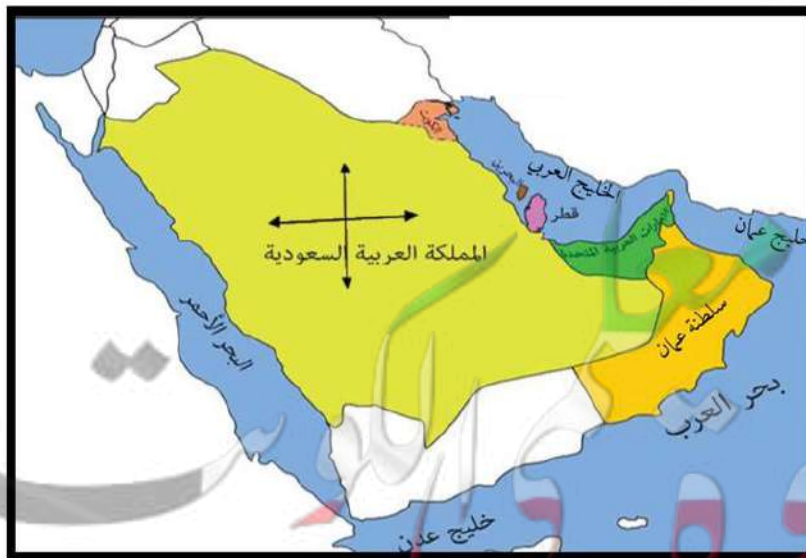
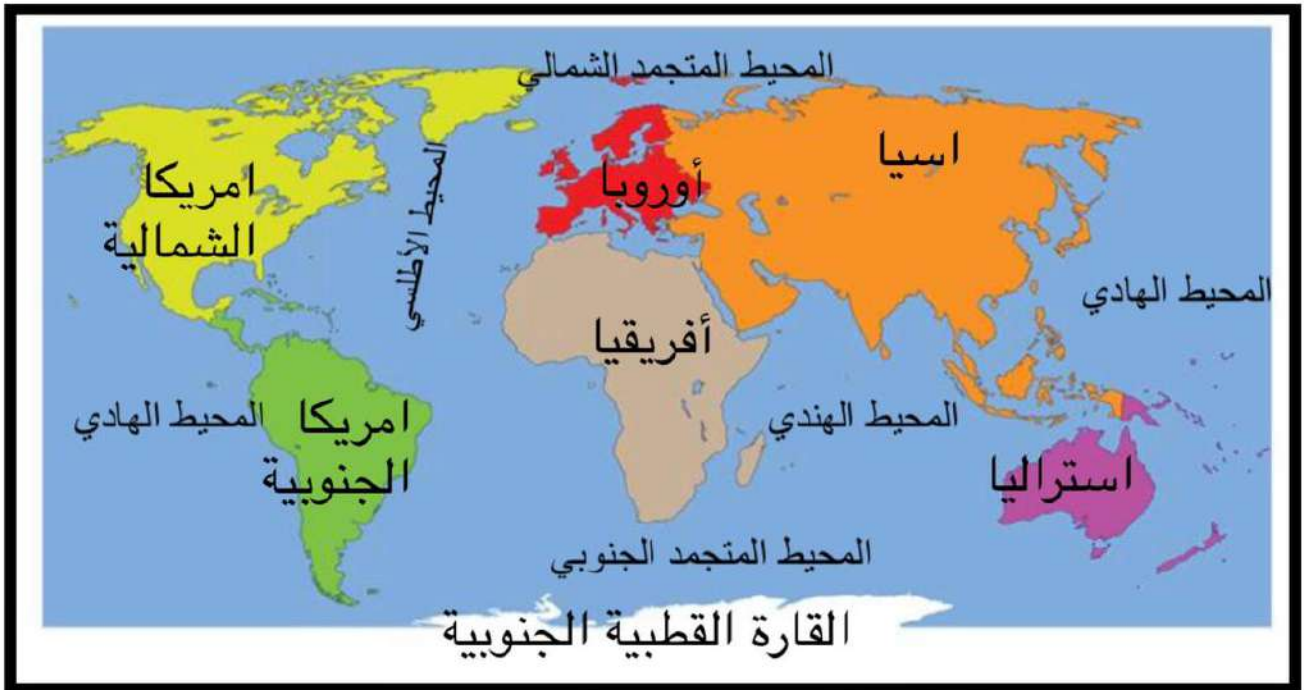
(علل) تسمى الطاقة المتجددة بالنظيفة ؟

- لأنها لا تلوث البيئه

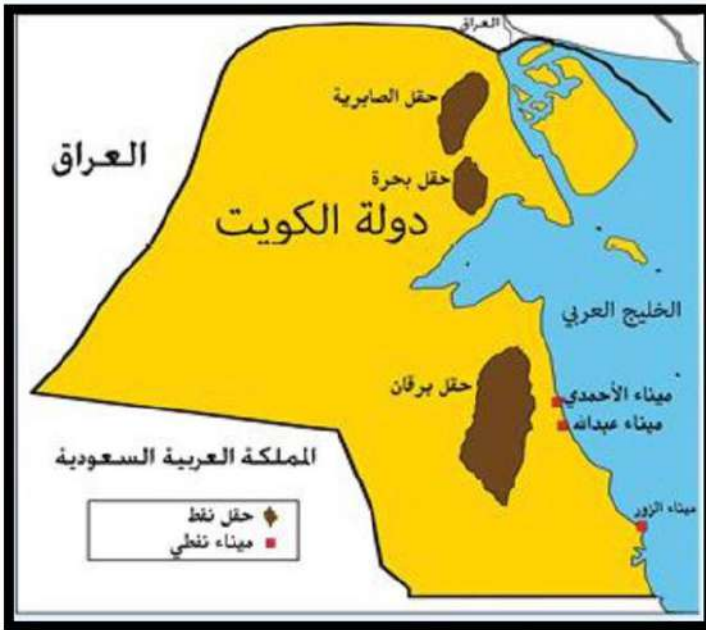
اذكري الهدف من إقامة مشروع محطة الشقيا ؟

- استغلال طاقه الشمس والرياح في توليد الكهرباء

اهم الخرائط :



مناطق تربيته الحيوانات :
الصليبية وكبد والشقيا والوفرة

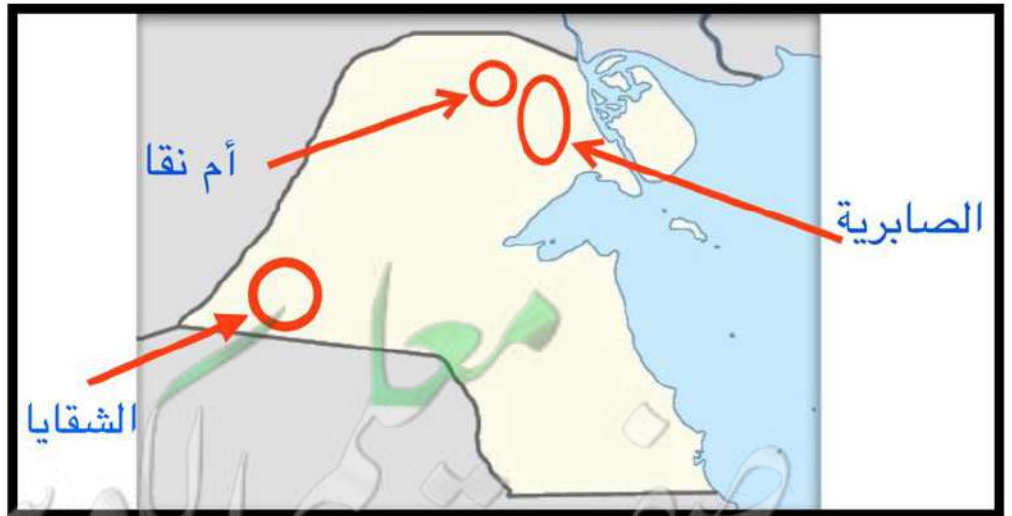


التركيز على :
*أكبر حقل: برقان

*ميناء الأحمدى : تم من خلاله
تصدير أول شحنه نفط

*الغاز الحرفي :
أم النقا والصابرين

*مشروع محطة الشقيا
للطاقه البديلة



...أتمنى لكن التوفيق والنجاح الدائم ولا تنسوننا من دعائكم ...

مذكرة مراجعه للصف الخامس للفصل الدراسي الأول

معلومات مهمه :

- * وسيلة النقل التي تستخدم في البحر هي السفينة
- * الكرة الأرضية كروية الشكل ونسبة الماء اكبر من نسبه اليابسة
- * محيط يتكرر مرتين على الخريطة و هو اكبر المحيطات هو المحيط الهادي
- * قارة اسيا هي اكبر قارات العالم مساحة وأكثرها سكانا
- * قارة استراليا هي اصغر قارة من حيث المساحة
- * تقع بلادي الكويت في قارة اسيا
- * القارة القطبيه الجنوبيه قارة غير مأهولة بالسكان
- * يطل بلادي الكويت على مسطح مائي يسمى الخليج العربي
- * تقع بلادي الكويت في الشمال الشرقي (ش.ش) لشبه الجزيرة العربيه
- * تقع بلادي الكويت في جهته الشرق بالنسبة للوطن العربي
- * تقع بلادي الكويت في وسط العالم الإسلامي
- * معظم الدول الإسلامية تقع في قارة اسيا (٢٧ دولة)
- * اقل قارة فيها دول اسلاميه هي امريكا الجنوبية (١ دولة)
- * الإقليم المناخي الذي تقع ضمنه بلادي الكويت هو الإقليم الصحراوي
- * اهتمت دوله الكويت في الثروة السمكية من خلال استزراع الاسماك مثل الشعم والهامور في منطقتي الوفرة والعبدلي
- * دوله الكويت واحدة من اكبر الدول في العالم من حيث انتاج وتصدير النفط واحتياطي النفط
- * حقل برقان من اكبر الحقول النفطيه في الكويت وثاني اكبر حقل نفطي في العالم
- * تصدير اول شحنه نفط كويتي من ميناء الأحمدى
- * حرقت أبار النفط الكويتية على يد القوات العراقية
- *

(هذه المذكرة لا تغني عن الكتاب)

إعداد : أ.شهد الغرابة

...أتمنى لكن التوفيق والنجاح الدائم ولا تنسوننا من دعائكم ...

-١٠-

معلمة في الكويت
صفوة في الكويت
KuwaitTeacher.Com